

VÝPIS Z KATASTRU NEMOVITOSTÍ
prokazující stav evidovaný k datu 02.02.2026 09:35:04

Vyhотовeno bezúplatně dálkovým přístupem pro účel: Správa majetku, č.j.: 008090/2026 pro Státní pozemkový úřad



Okres: CZ0644 Břeclav

Obec: 584983 Velké Bílovice

Kat.území: 778672 Velké Bílovice

List vlastnictví: 4202

V kat. území jsou pozemky vedeny ve dvou číselných řadách (St. = stavební parcela)

A Vlastník, jiný oprávněný	Identifikátor	Podíl
Vlastnické právo		
 , 69002 Břeclav		1/2
25101 Říčany		1/2

B Nemovitosti

Pozemky

Parcela

Výměra[m2]

Druh pozemku

Způsob využití

Způsob ochrany

St. 2573

893 zastavěná plocha a
nádvoří

Na pozemku stojí stavba: vod.dílo, hráz ohr, LV 10002

4353/73

1789 vodní plocha

vodní nádrž
umělá

B1 Věcná práva sloužící ve prospěch nemovitostí v části B - Bez zápisu

C Věcná práva zatěžující nemovitosti v části B včetně souvisejících údajů - Bez zápisu

D Poznámky a další obdobné údaje - Bez zápisu

Plomby a upozornění - Bez zápisu


E Nabývací tituly a jiné podklady zápisu

Listina

- o Usnesení soudu o vypořádání SJ a o dědictví 41 D-56/2014 -35 v Břeclavi ze dne 15.04.2014. Právní moc ke dni 10.05.2014. Právní účinky zápisu k okamžiku 16.05.2014 10:05:49. Zápis proveden dne 10.06.2014.

Pro:  25101 Říčany
69002 Břeclav

V-3816/2014-704

RČ/IČO: 

F Vztah bonitovaných půdně ekologických jednotek (BPEJ) k parcelám - Bez zápisu

Nemovitosti jsou v územním obvodu, ve kterém vykonává státní správu katastru nemovitostí ČR:
Katastrální úřad pro Jihomoravský kraj, Katastrální pracoviště Břeclav, kód: 704.

Vyhotovil:
Český úřad zeměměřický a katastrální - SCD

Vyhотовeno: 02.02.2026 09:44:24

Poučení: Údaje katastru lze užít pouze k účelům uvedeným v § 1 odst. 2 katastrálního zákona. Osobní údaje získané z katastru lze zpracovávat pouze při splnění podmínek obecného nařízení o ochraně osobních údajů. Podrobnosti viz <https://cuzk.gov.cz/>.